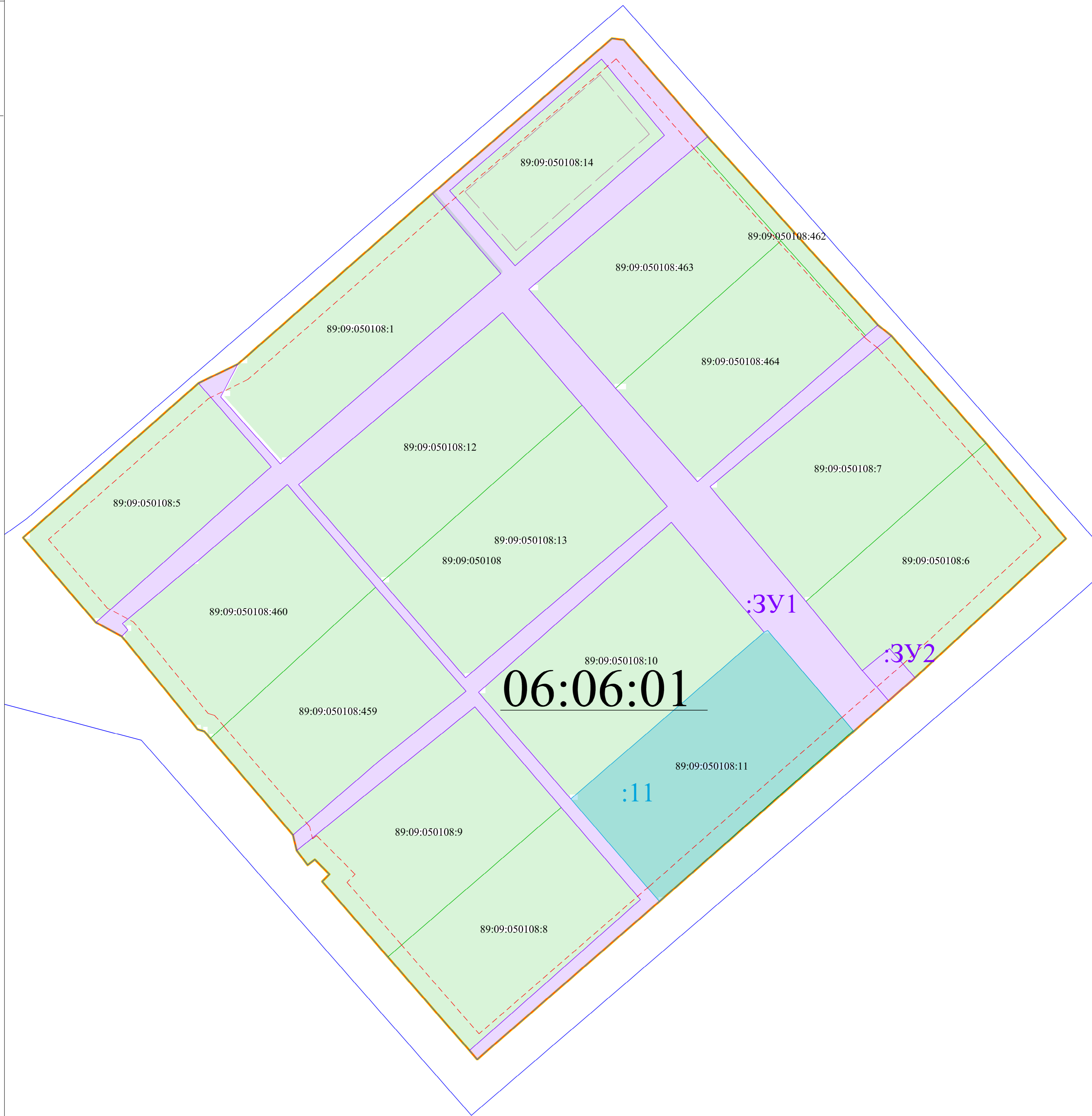










Чертеж межевания территории

Масштаб 1:500



Условные обозначения:	
	Граница Проекта планировки и проекта межевания
	Линии регулирования застройки
	Красные линии
	Номер образуемого земельного участка Границы проектируемых земельных участков
	Номер существующего земельного участка Границы существующих земельных участков
	Номер изменяемого земельного участка Границы изменяемого земельных участков
	Номер проектируемого планировочного квартала
	Проектируемые элементы планировочной структуры-Планировочный квартал

	Граница территориальной зоны
	Граница кадастрового квартала
	Граница охранных зон инженерных коммуникаций
	Прибрежно-защитная полоса
	Береговая полоса
	Береговая полоса
	Граница санитарно-защитной зоны
	Граница санитарно-защитной зоны источников водоснабжения
	Граница санитарного разрыва транспортных коммуникаций

					Проект межевания территории			
					Проект межевания территории планировочного квартала 06:06-01, расположенного в к.в.составном квартале 89:09:050108 в границах улиц Попова, Ржевских, Озорова, Кенескина в перулке Уральский горной Забайкальи			
Изм	Лист	№ докум.	Подпись	Дата	Чертеж межевания территории Масштаб 1:500	Стадия	Лист	Листов
						ПП	1	
ГИП	Мишин В.Г					ООО "Монолит-Ризд"		
Разработал	Мишин В.Г.							