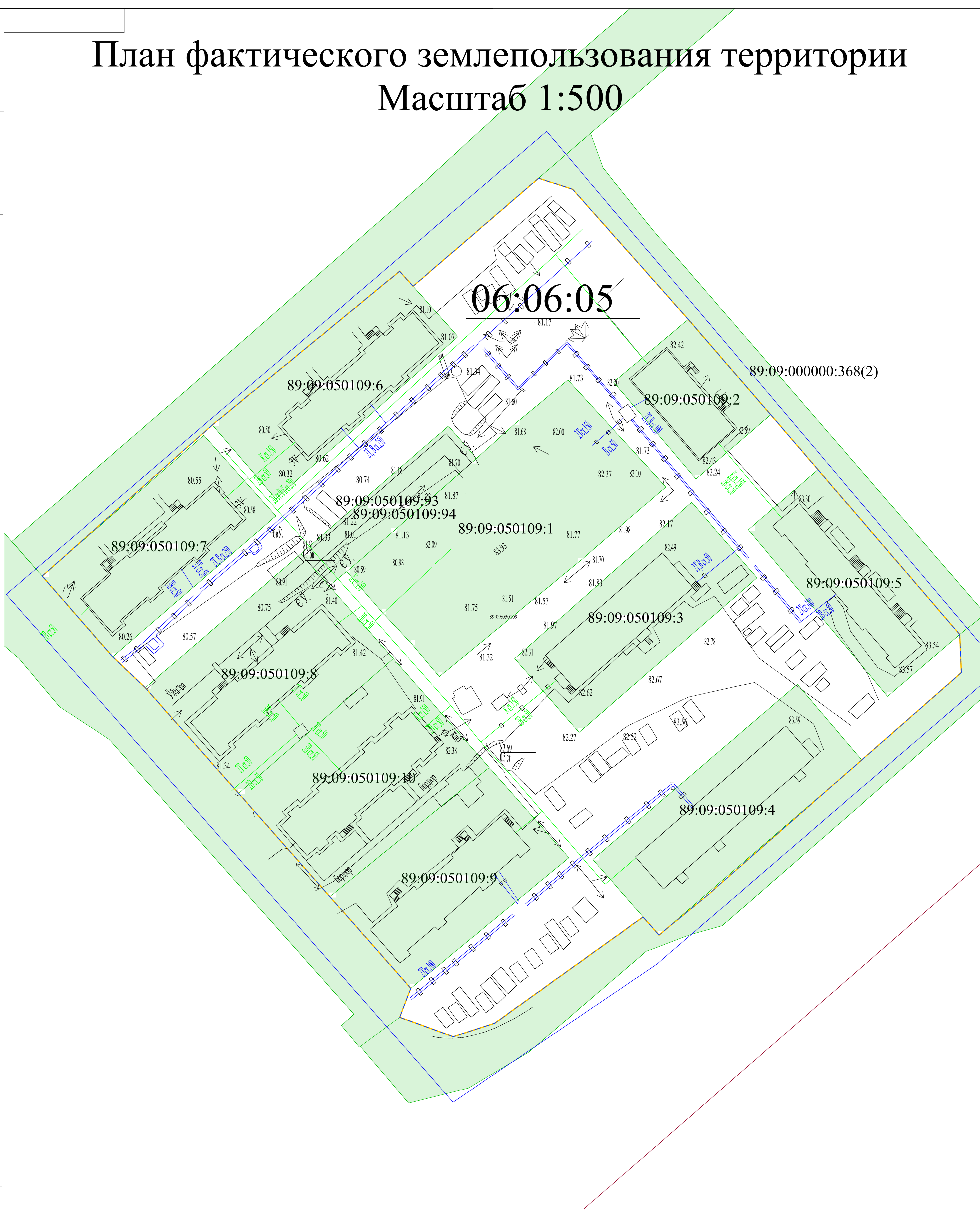







06:06:05



словные обозначения:	
	Граница Проекта планировки и проекта межевания
	Линии регулирования застройки
	Красные линии
	Номер образуемого земельного участка
	Границы проектируемых земельных участков
	Номер существующего земельного участка
	Границы существующих земельных участков
	Номер изменяемого земельного участка
	Границы изменяемого земельных участков
	Номер проектируемого планировочного квартала
	Проектируемые элементы планировочной структуры - Планировочный квартал
	Граница территориальной зоны
	Граница кадастрового квартала
	Граница охранных зон инженерных коммуникаций
	Прибрежно-защитная полоса
	Береговая полоса
	Береговая полоса
	Граница санитарно-защитной зоны
	Граница санитарно-защитной зоны источников водоснабжения
	Граница санитарного разрыва транспортных коммуникаций

					Проект межевания территории				
					Проект межевания территории планировочного квартала 06:06:05, расположенного в кадастровом квартале 89:09:050109 в границах улицы Орлова, переулка Уральский, улицы Киевская и Подольная в городе Лыбанин				
Изм	Лист	№ докум.	Подпись	Дата	План фактического землепользования территории Масштаб 1:500		Статья ПП	Лист 1	Листов
ГИП Разработал		Минин В.Г.					ООО "Монолит-Ризд"		
		Минин В.Г.							