

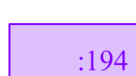
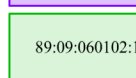












	Граница Проекта планировки и проекта межевания
	Линии регулирования застройки
	Красные линии
	<p>Номер образуемого земельного участка</p> <p>Границы проектируемых земельных участков</p>
	<p>Номер существующего земельного участка</p> <p>Границы существующих земельных участков</p>
	<p>Номер изменяемого земельного участка</p> <p>Границы изменяемого земельных участков</p>
	<p>Номер проектируемого планировочного квартала</p>
	Проектируемые элементы планировочной структуры-Планировочный квартал

	Граница территориальной зоны
	Граница кадастрового квартала
	Граница охранных зон инженерных коммуникаций
	Прибрежно-защитная полоса
	Береговая полоса
	Береговая полоса
	Граница санитарно-защитной зоны
	Граница санитарно-защитной зоны источников водоснабжения
	Граница санитарного разрыва транспортных коммуникаций

[illegible]